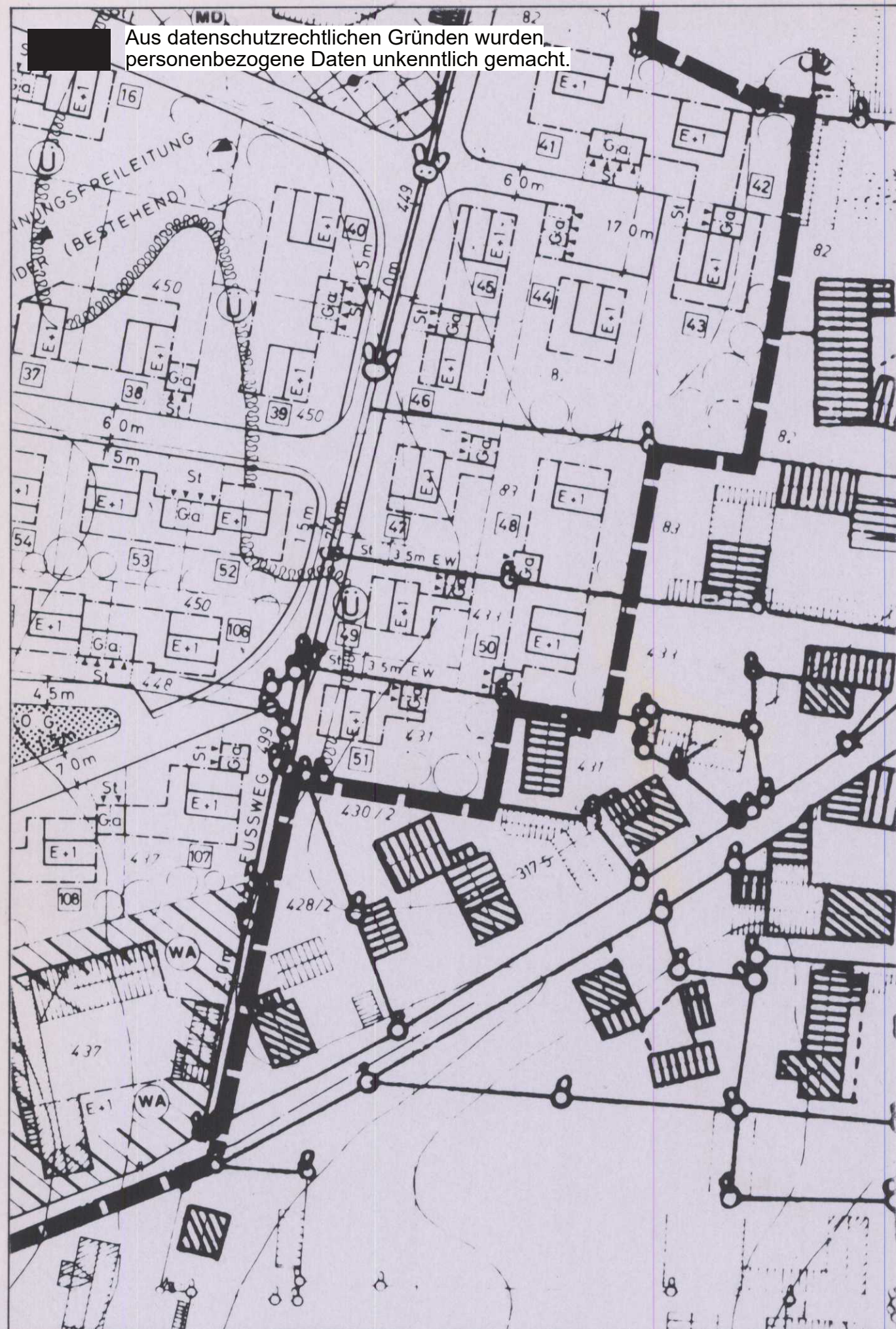
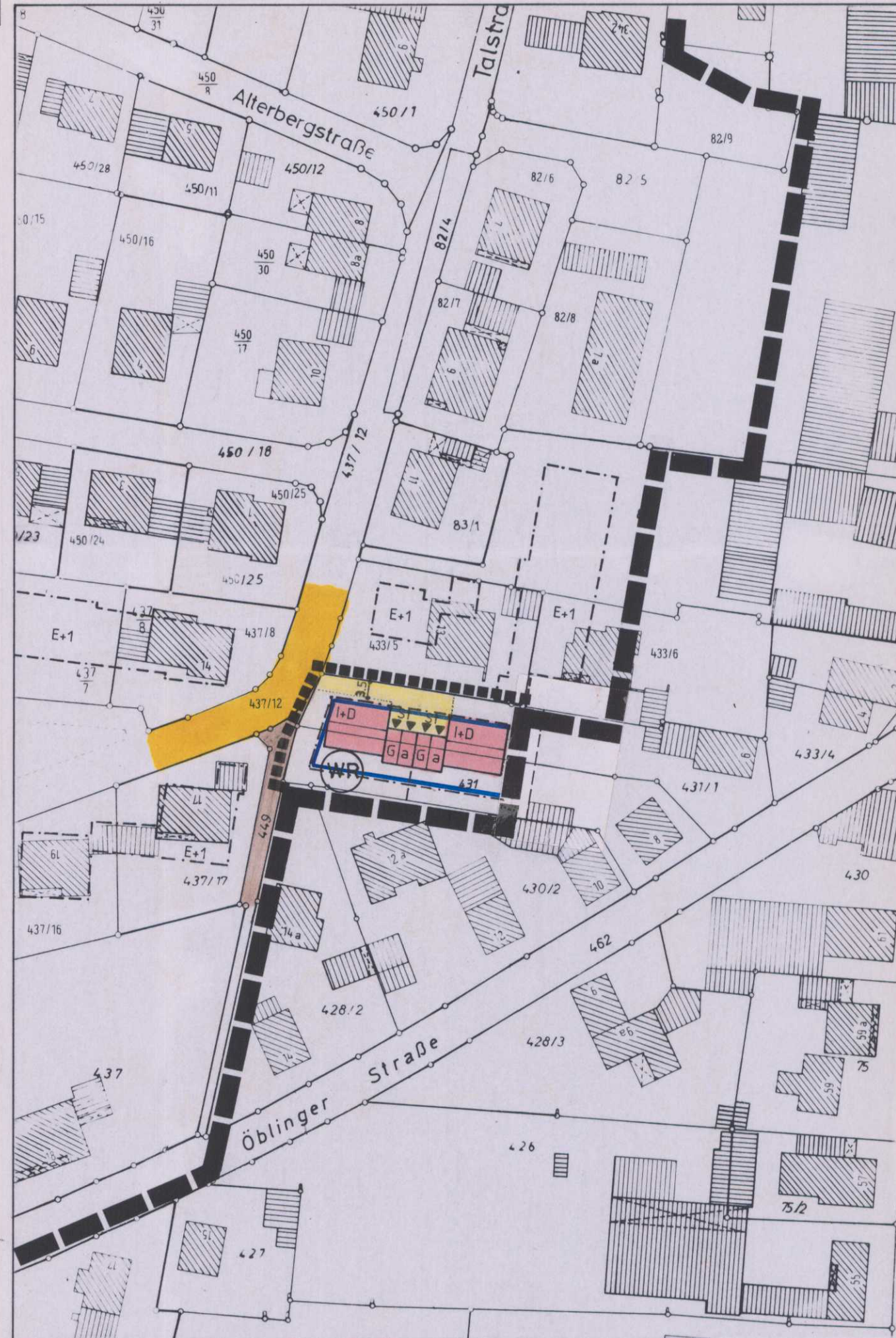


Aus datenschutzrechtlichen Gründen wurden personenbezogene Daten unkenntlich gemacht.



GENEHMIGTER Bebauungsplan-Ausschnitt
"ALTABERG"
Genehmigung vom 25.09.1967 Nr.: II/14-1202qu12



GEÄNDERTER Bebauungsplan-Ausschnitt
"ALTABERG"



DECKBLATT - Nr.: 13/G

VEREINFACHTE ÄNDERUNG NACH § 13 BauGB

DES BEBAUUNGSPLANES

STRAUBING "ALTABERG"

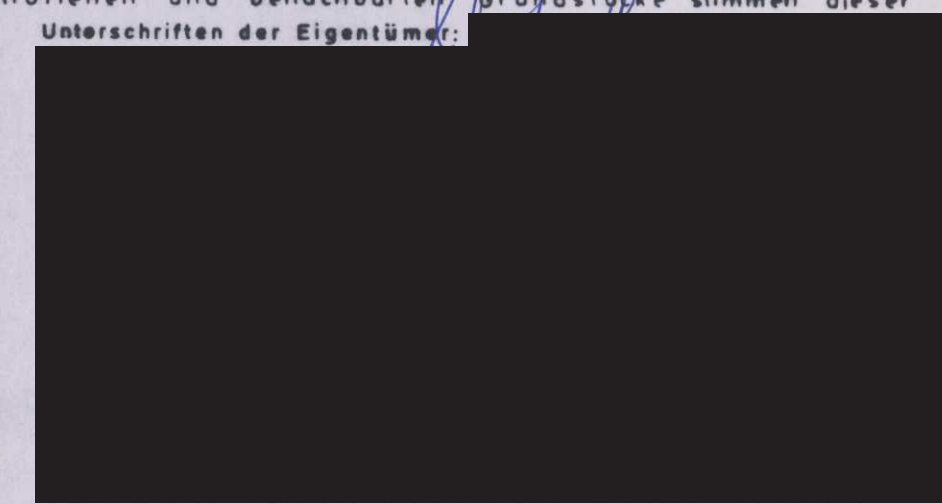
vom 10.08.1966

STADT STRAUBING


REG - BEZIRK NIEDERBAYERN

Die Eigentümer der betroffenen und benachbarten Grundstücke stimmen dieser Änderung zu.

- Unterschriften der Eigentümer:
- Fl. St. Nr. 433/5
 - Fl. St. Nr. 433/6
 - Fl. St. Nr. 431
 - Fl. St. Nr. 431/1
 - Fl. St. Nr. 430/2
 - Fl. St. Nr. 428/2
 - Fl. St. Nr. 437/8
 - Fl. St. Nr.
 - Fl. St. Nr. 437/17
 - Fl. St. Nr.
 - Fl. St. Nr.
 - Fl. St. Nr.
 - Fl. St. Nr.
 - Fl. St. Nr.
 - Fl. St. Nr.




Die Stadt Straubing hat mit Beschluß vom 10.08.1990 die Änderung des Bebauungsplanes gemäß § 10 BauGB Satzung beschlossen.



Straubing, den 10.09.1990
Yerpberger
Oberbürgermeister

Die Änderung wird mit dem Tage der Bekanntmachung gemäß § 12 BauGB das ist am 6.09.1990 rechtsverbindlich.



Straubing, den 10.09.1990
Yerpberger
Oberbürgermeister

STADTBAUAMT - STADTPLANUNG STRAUBING

GEFERTIGT : 16.05.1990 *Bychmy*
GESEHEN : 16.05.1990 *Hofer*
GEÄNDERT :
GEÄNDERT :
ZUR GENAUEN MASSENTNAHME NICHT GEEIGNET !
ERGÄNZUNG DES GRENZ- U. BAUBESTANDES VOM

Kobold
Ltd. Baudirektor
STRAUBING, DEN 16.05.1990