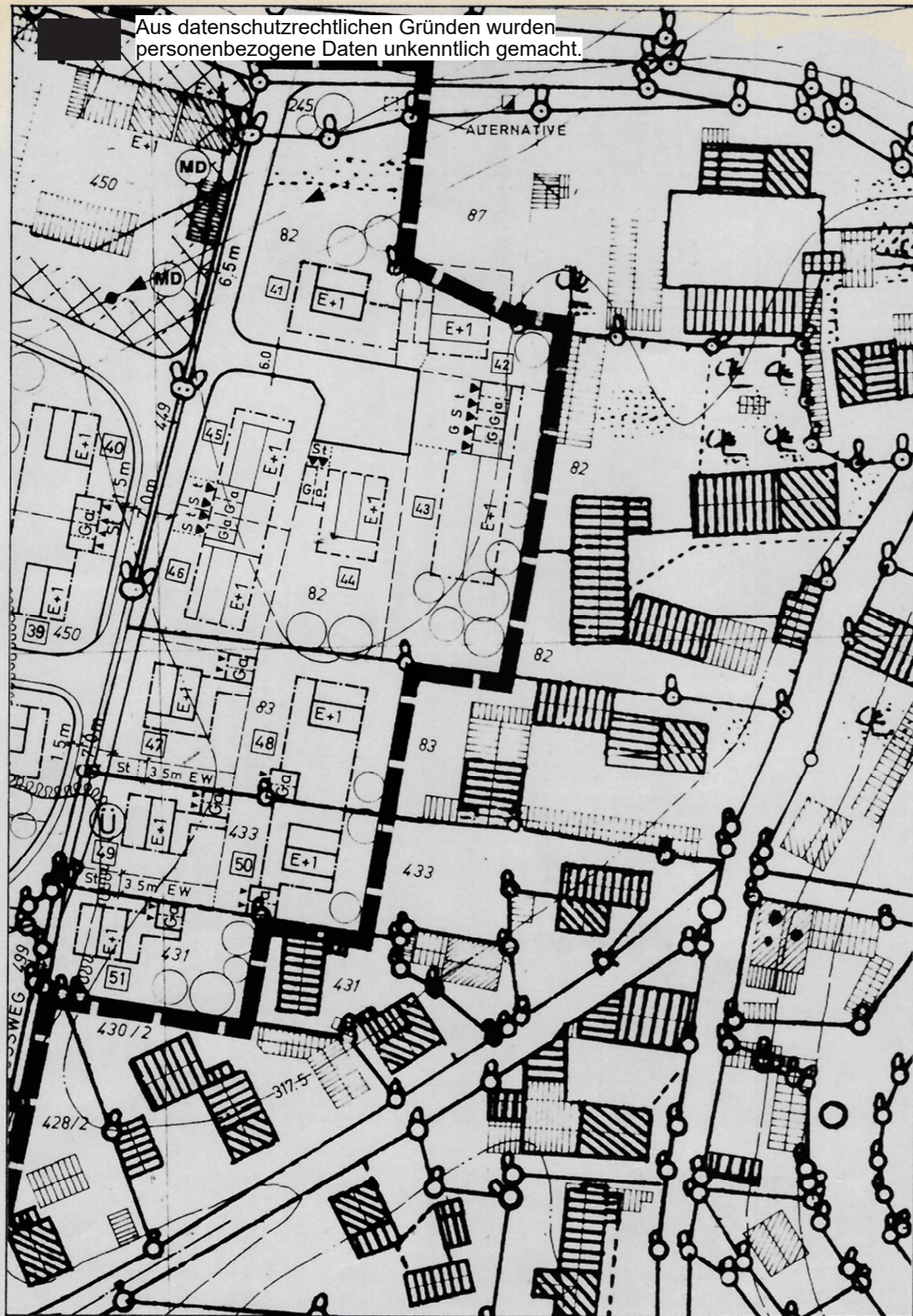
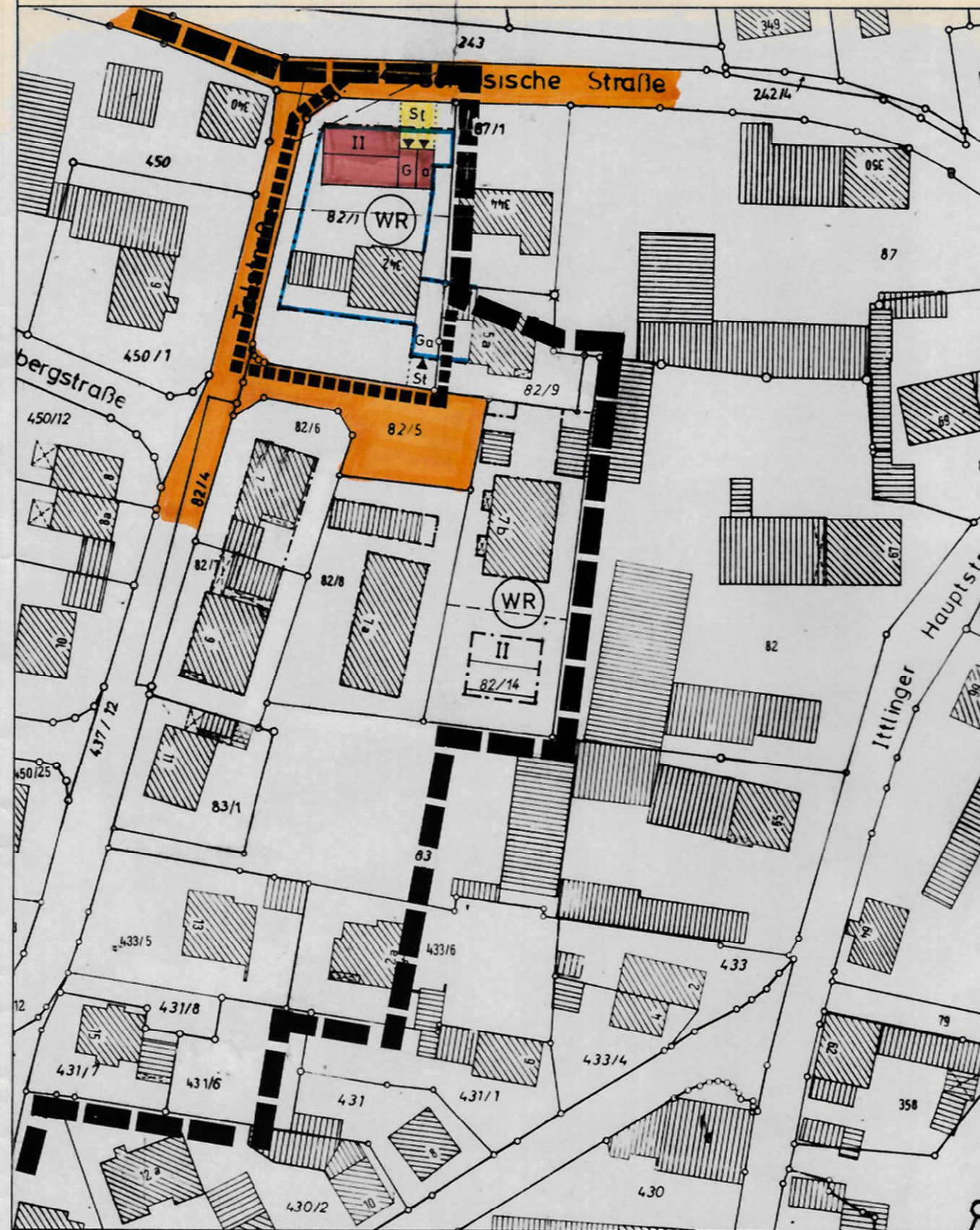


Aus datenschutzrechtlichen Gründen wurden personenbezogene Daten unkenntlich gemacht.



GENEHMIGTER Bebauungsplan-Ausschnitt (Änderung)
 „ALTABERG“ Satzungsbeschuß 22.01.1975
 Genehmigung vom 25.09.1967 Nr.: II/14-1202 qu 12



- 0.6.10 Dachgauben zulässig (stehendes Format, Fläche max. 1.5 m²)
- 0.5.3. Grenzgaragen gem. Art. 7 Abs. 4 BayBO
- WR o II (2 Vollgeschoße) GRZ=0,4, GFZ=0.8
- FOK EG für Schlafräume mind. 318.65 ü. NN

Alle weiteren Textlichen Festsetzungen und die Zeichenerklärung des rechtsverbindlichen Bebauungsplanes haben weiterhin Gültigkeit.

GEÄNDERTER Bebauungsplan-Ausschnitt
 „ALTABERG“



DECKBLATT - Nr.: 13/L

VEREINFACHTE ÄNDERUNG NACH § 13 BauGB

DES BEBAUUNGSPLANES
 STRAUBING „ALTABERG“

vom 10.08.1966
 STADT STRAUBING
 REG.- BEZIRK NIEDERBAYERN

Die Eigentümer der betroffenen und benachbarten Grundstücke stimmen dieser Änderung zu.

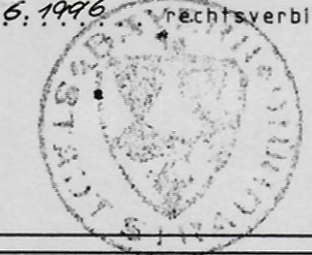
- Unterschriften der Eigentümer:
- FL.St.Nr.
 - FL.St.Nr. 82/1
 - FL.St.Nr. 82/9
 - FL.St.Nr. 87/1
 - FL.St.Nr. 450+450/1
 - FL.St.Nr.
 - FL.St.Nr.
 - FL.St.Nr.
 - FL.St.Nr.
 - FL.St.Nr.
 - FL.St.Nr.
 - FL.St.Nr.
 - FL.St.Nr.
 - FL.St.Nr.
 - FL.St.Nr.

Die Stadt Straubing hat mit Beschluß vom 20.03.1996 die Änderung des Bebauungsplanes gemäß § 10 BauGB als Satzung beschlossen.



Straubing, den 03.07.1996
 R. Jankl
 Oberbürgermeister

Die Änderung wird mit dem Tage der Bekanntmachung gemäß § 12 BauGB das ist am 27.05.1996 rechtsverbindlich.



Straubing, den 03.07.1996
 R. Jankl
 Oberbürgermeister

STADTBAUAMT - STADTPLANUNG STRAUBING

GEFERTIGT : 03.04.1996 Schellbauer
 GESEHEN : 03.04.1996 Bach
 GEÄNDERT :
 GEÄNDERT :
 ZUR GENAUEN MASSENTNAHME NICHT GEEIGNET!
 STADTGRUNDKARTE M 1 : 1000 VOM

Bach
 Baudirektor
 Straubing, den 03.04.1996